九戸村
防災マップ



索引

防災情報の5段階警戒レベル・避難情報	1
風水害対策	2
土砂災害警戒区域等	3
地震対策	4
洪水ハザード情報	5
わが家の「防災・緊急情報」メモ 非常時持出品の準備＆チェック	6
指定緊急避難場所・指定避難所一覧	7
九戸村全体図	8
九戸村防災マップ1～9図	9～26
瀬月内川・雪谷川洪水浸水想定区域図 （想定最大規模）	27・28
瀬月内川・雪谷川洪水浸水想定区域図 （浸水継続時間）	29・30
防災情報の伝達ルート等	裏表紙

令和3年5月20日から

警戒レベル4

避難指示（ひなんしじ）で必ず避難

避難勧告（ひなんかんこく）は廃止です

警戒レベル	新たな避難情報等		これまでの避難情報等
5		緊急安全確保※1	災害発生情報 （発生を確認したときに発令）
	〜〜〜＜警戒レベル４までに必ず避難！＞〜〜〜		
4		避難指示※2	•避難指示（緊急） •避難勧告
3		高齢者等避難※3	避難準備・ 高齢者等避難開始
2		大雨・洪水・高潮注意報 （気象庁）	大雨・洪水・高潮注意報 （気象庁）
1		早期注意情報 （気象庁）	早期注意情報 （気象庁）

※1 市町村が災害の状況を確実に把握できるものではない等の理由から、警戒レベル５は必ず発令される情報ではありません。
※2 避難指示は、これまでの避難勧告のタイミングで発令されることになります。
※3 警戒レベル３は、高齢者等以外の人も必要に応じ普段の行動を見合わせ始めたり、避難の準備をしたり、危険を感じたら自主的に避難するタイミングです。

警戒レベル5は、
すでに安全な避難ができず
命が危険な状況です。
警戒レベル5緊急安全確保の
発令を待ってはいけません！

避難勧告は廃止されます。
これからは、
警戒レベル4避難指示で
危険な場所から全員避難
しましょう。

避難に時間のかかる
高齢者や障害のある人は、
警戒レベル3高齢者等避難で
危険な場所から避難
しましょう。

内閣府（防災担当）・消防庁

風水害対策

大雨や強風はわたしたちに何度も大きな災害をもたらしています。
ふだんから気象情報に十分注意し、避難の際もみんなで協力しましょう。

大雨情報をキャッチ！ こんなときのわが家の安全対策。

強風注意報・暴風警報	大雨注意報	大雨警報	大雨特別警報
強風により被害が発生するおそれがあると予測される場合や暴風により重大な災害が発生するおそれがあると予測される場合。	大雨により土砂災害や浸水害が発生するおそれがあると予想される場合。	大雨により重大な土砂災害や浸水害が発生するおそれがあると予想される場合。	数十年に一度の大雨となるおそれが大きい場合。 ・降水量が警報基準を大きく超えるような大雨

上記以外に「記録的短時間大雨情報」があります。（1時間雨量が100mm以上）
「特別警報が発表されない」は「災害が発生しない」ではありません。
これまでどおり注意報、警報、その他の気象情報を活用し、早めの行動をとることが大切です。

雨の強さと降り方

（1時間雨量：mm）

10以上～20未満	20以上～30未満	30以上～50未満	50以上～80未満	80以上～
雨の音で話し声がよく聞き取れない。	ワイパーを速くしても見づらい。側溝や下水、小さな川があふれる。	山崩れ、がけ崩れが起きやすくなり危険地帯では避難の準備が必要。	マンホールから水が噴出する。土石流が起こりやすい。多くの災害が発生する。	雨による大規模な災害の発生するおそれが強く、厳重な警戒が必要。

風の強さと吹き方

（平均風速：m／秒）

10以上～15未満	15以上～20未満	20以上～25未満	25以上～
風に向かって歩きにくくなる。傘がさせない。	風に向かって歩けない。転倒する人もいる。	しっかりと身体を確保しないと転倒する。風で飛ばされた物で窓ガラスが割れる。	立っていられない。屋外での行動は危険。樹木が根こそぎ倒れはじめる。

台 風

- 日本には毎年多数の台風が接近あるいは上陸し、たびたび大きな被害をもたらします。
- 台風の接近が予想される際は、台風情報に十分注意し、被害のないように備えることが必要です。

大きさ	風速15m/s以上の半径
大型（大きい）	500km以上800km未満
超大型（非常に大きい）	800km以上

強さ	最大風速
強い	33m／s以上44m／s未満
非常に強い	44m／s以上54m／s未満
猛烈な	54m／s以上

集中豪雨

- 集中豪雨は、限られた地域に、突発的に短時間に集中して降る豪雨で、梅雨の終わりごろによく発生します。
- 発生の予測は非常に困難で、中小河川の氾濫、土砂崩れ、がけ崩れなどによる大きな被害をもたらすことがありますので、気象情報に十分注意し、万全の対策をとることが必要です。

- ラジオやテレビなどの気象情報に注意する。
- 町や防災関係機関の広報をよく聞いておく。
- 停電に備え懐中電灯や携帯ラジオを用意する。
- 非常時持出品を準備しておく。
- 早く帰宅し、家族と連絡を取り、非常時に備える。
- 飲料水や食料を3日分確保しておく。
- 浸水に備えて家財道具は高い場所へ移動する。
- 危険な地域では、いつでも避難できるように準備をする。

河川の洪水浸水想定区域について

この防災マップに掲載の浸水想定区域は、支川の氾濫、想定を超える降雨、内水による氾濫を考慮していませんので、この浸水想定区域に指定されていない区域においても浸水が発生する場合や想定される水深が実際の浸水深と異なる場合がありますので十分注意をしましょう。

土砂災害警戒区域等

土砂災害警戒区域

○土砂災害警戒区域は、「土砂災害が発生した場合、住民の生命又は身体に危険が生じるおそれのある区域」です。地図ページでは次のとおり表しています。

土砂災害警戒区域（土石流）

土砂災害警戒区域（急傾斜地）

土砂災害特別警戒区域

○土砂災害特別警戒区域は、「土砂災害が発生した場合、建築物に損害が生じ、住民に著しい危害が生じるおそれのある区域」です。地図ページでは次のとおり表しています。

土砂災害特別警戒区域（土石流）

土砂災害特別警戒区域（急傾斜地）

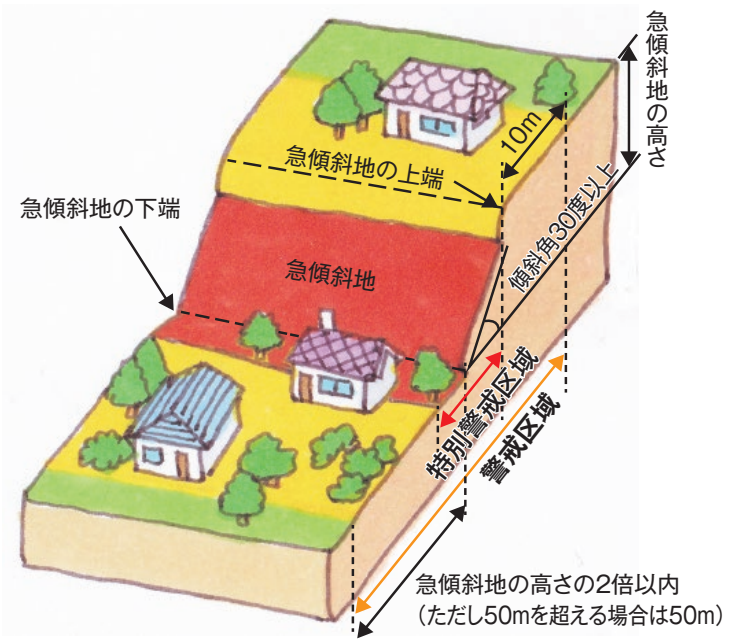

土砂災害警戒区域・土砂災害特別警戒区域のイメージ
（急傾斜地の崩壊）

土砂災害の種類

がけ崩れ

地中にしみ込んだ水分が土の抵抗力を弱め、雨や地震などの影響によって急激に斜面が崩れ落ちることをいいます。がけ崩れは突然起きるため、人家の近くで起きると逃げ遅れる人も多く、大きな被害となります。

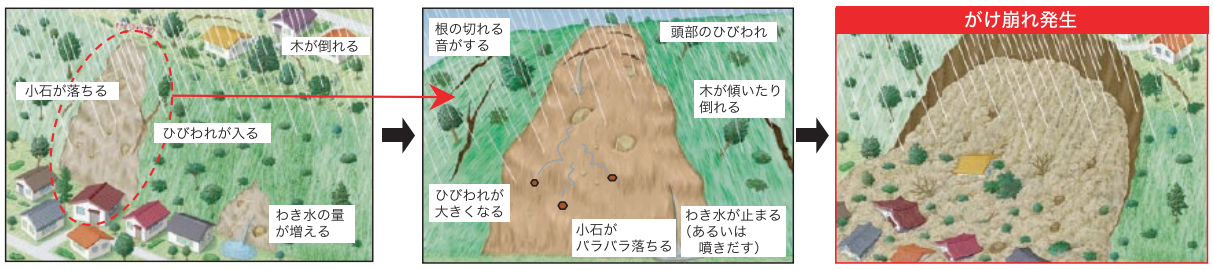

土 石 流

山腹・川底の石や土砂が長雨や集中豪雨などによって一気に下流へと押し流されることをいいます。その流れの速さは規模によって異なりますが、時速20～40kmという速度で一瞬のうちに人家や畑などを壊滅させてしまいます。

地すべり

斜面の一部あるいは全部が、地下水の影響と重力によってゆっくりと斜面下方に移動する現象のことをいいます。一般的に大量の土の塊が移動するため、甚大な被害を及ぼします。また一旦動き出すと、これを完全に停止させることは非常に困難です。



・土砂災害警戒区域以外の箇所でも土砂災害の発生する可能性がありますので、自分の住んでいる家の周辺の斜面や渓流、避難場所などをよく確認しましょう。
また、前兆現象は、すべての場合において必ず起きるという訳ではありません。

土砂災害の危険度参考情報については、岩手県土砂災害警戒情報システム（http://sabo.pref.iwate.jp/）で、リアルタイムに確認することができます。

地震対策 地震発生！そんなときどうする

地震発生時の時間経過別行動マニュアル

地震発生

1～2分

3分

5分

10分
▼
数時間
▼
3日

最初の大きな揺れは約1分間



- **まず、身を守る安全確保**　（手近な座布団などで頭を保護）
- **すぐに火を消せるときは火を消す**
- **大きな揺れの場合は、身の安全を確保し、すばやく屋外の安全な場所に一時避難する**

揺れがおさまったら

- **火元を確認**　火が出たら、落ち着いて初期消火
- **家族の安全を確認**　倒れた家具の下敷きになっていないかを確認
- **靴をはく**　家の中はガラスの破片が散乱。靴や厚手のスリッパをはく
- **避難するときは、屋根瓦・ブロック塀・自動販売機等に注意**

みんなの無事を確認　火災の発生を防ぐ

隣近所に声をかけよう

- **要配慮者の安全確保**　●**隣近所で助け合う**
- **行方不明者はいないか**　●**ケガ人はいないか**

出火防止 初期消火

- **漏電・ガス漏れに注意**　電気のブレーカーを下ろす・ガスの元栓を閉める
- **消火器を使う**　●**バケツリレー**　風呂の水はため置きをしておく

ラジオなどで正しい情報を

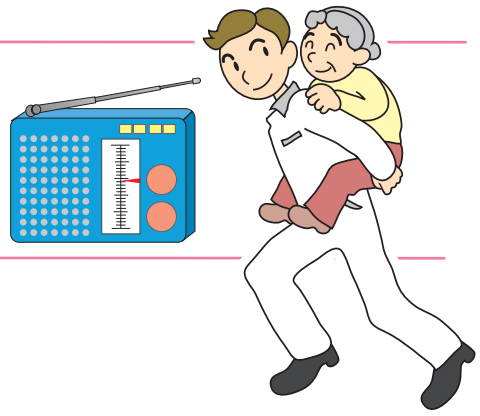

- **大声で知らせる**　●**災害・被害情報の収集**
- **デマにまどわされないように**　●**避難時に車は極力使用しない**
- **電話は緊急連絡を優先する**

協力して消火活動、救出・救護活動を

- **水、食料は蓄えているものでまかなう**　3日間の飲料水と食料の備蓄をしておく
- **救出・救護活動**　●**無理な行動はやめよう**
- **助け合いの心が大切**　●**壊れた家に入らない**

屋内にいた場合

家の中

- 揺れを感じたら、身の安全を確保し、すばやく屋外の安全な場所へ避難する。
- 火の確認はすみやかに（コンセントやガスの元栓の処置も忘れずに）。
- 乳幼児や病人、高齢者など要配慮者の安全を確保する。
- 裸足で歩き回らない（ガラスの破片などでケガをする）。

デパート・スーパー

- カバンなどで頭を保護し、ショーウィンドウやショーケースなどから離れる。柱や壁ぎわに身を寄せ、係員の指示を聞き、落ち着いた行動をとる。

集合住宅

- ドアや窓を開けて避難口を確保する。
- 避難にエレベーターは絶対に使わない。炎と煙に巻き込まれないように階段を使って避難する。

劇場・ホール

- カバンなどで頭を保護し、座席の間に身を隠し、係員の指示に従う。あわてずに冷静な行動をとる。



屋外にいた場合

路　上

- その場に立ち止まらず、窓ガラス、看板などの落下物から頭をカバンなどで保護して、空き地や公園などに避難する。
- 近くに空き地などがないときは、周囲の状況を冷静に判断して、建物から離れた安全性の高い場所へ移動する。
- ブロック塀や自動販売機などには近づかない。
- 倒れそうな電柱や垂れ下がった電線に近づかない。

車を運転中

- ハンドルをしっかりと握り、徐々にスピードを落とし、緊急車両等の通行スペースを確保し、道路の左側に止め、エンジンを切る。
- 揺れがおさまるまで冷静に周囲の状況を確認して、カーラジオで情報を収集する。
- 避難が必要なときは、キーはつけたまま、ドアロックもしない。車検証などの貴重品を忘れずに持ち出し、徒歩で避難する。

電車などの車内

- つり革や手すりに両手でしっかりつかまる。
- 途中で止まっても、非常コックを開けて勝手に車外へ出たり、窓から飛び降りたりしない。
- 乗務員の指示に従って落ち着いた行動をとる。



洪水ハザード情報

水防法に基づき、洪水ハザード情報をマップに掲載しています。
以下の情報を参考に、洪水時における対応についてあらかじめ確認しておきましょう。

1 説 明

●瀬月内川・雪谷川について、計画規模の降雨（1/100の年超過確率）と、想定し得る最大規模の降雨（1/1000以上の年超過確率）による洪水浸水想定区域及び浸水した場合に想定される水深を表示したハザード情報です。

●この浸水想定区域などは、指定時点の河道の整備状況を勘案して、氾濫した場合の状況をシュミレーションにより予測したものです。

●この防災マップをご使用の際は、支川の氾濫、想定を超える降雨、内水による氾濫等を考慮していませんので、この浸水想定区域に指定されていない区域においても浸水が発生する場合や想定される水深が実際の浸水深と異なる場合がありますので十分注意しましょう。

●浸水ランクの目安　想定した大雨の規模・計画規模（流域内で一律に2日間雨量が207.6mm）
・想定最大規模（流域内で一律に2日間雨量が635.9mm）

2.0～5.0m 未満の区域	2 階が浸水する程度
1.0～2.0m 未満の区域	1 階が浸水する程度
0.5～1.0m 未満の区域	大人の腰までつかる程度
0.5m 未満の区域	大人の膝までつかる程度



2 洪水情報の種類

洪水の危険性が高まった際に発表される情報

洪水注意報（気象庁）

●洪水によって災害が発生するおそれがある場合、その旨を注意して行う。

洪水警報（気象庁）

●洪水によって重大な災害が発生するおそれがある場合、その旨を警告して行う。

水位周知を行う河川

●瀬月内川・雪谷川については、避難判断水位、氾濫危険水位が設定されています。水位情報等は、県のホームページ「岩手県河川情報システム」で確認できます。
瀬月内川・雪谷川の想定最大規模（1/1000以上の年超過確率）の洪水浸水想定区域図は27頁～30頁に掲載しています。

3 避難時の注意点

①安全で動きやすい服装を

・ヘルメット等で頭を保護する。
・裸足で避難しない。脱げにくい運動靴で避難する。
※長靴は水が溜まると動きにくくなるのではかない。

②足元に注意

・水の深さに注意する。
※歩行可能な水深は一般的に男性70cm、女性50cm。水の流れが速い場合はさらに注意が必要！
・水があふれたときは、マンホールや側溝、石などが危険。杖や長い棒で進行方向を確認しながら歩くようにしましょう。

③隣近所で声を掛けあって避難

・単独行動はしない。
・はぐれないようロープで互いの体を結んで流されないようにしましょう。

④要配慮者の安全確保

・病人や高齢者などは背負って避難する。
・子供は大人が手をつないで避難させる。その際、浮き袋を付けるようにしましょう。

わが家の「防災・緊急情報」メモ

非常時・緊急時に連絡してほしい方や、利用してもらいたいわが家の情報です。
災害時に救助の方や、緊急時に救急隊・医療機関・村に情報を提供します。

避難場所	
家族が離ればなれになった時の避難場所	

家族構成 連絡先等	氏　名	生年月日	電話(携帯・会社・学校)	住　所	メ　モ
	※書ききれなかった内容や、知ってほしい情報（介護情報・救急隊員への伝言など）はメモ欄にお書きください。				

非常時持出品の準備&チェック

いざというときすぐに持ち出せるように、日ごろから準備・点検しておきましょう。

非常時持出品（例）

事前に準備出来ているか、チェック☑しましょう。

携帯ラジオ

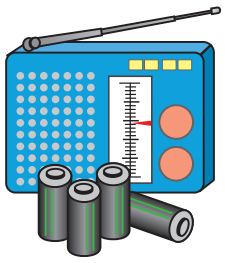

- ☐ ラジオ
- ☐ 電池（多めに用意）

救急医療品

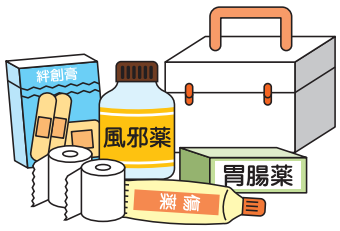

- ☐ 持病薬
- ☐ 絆創膏
- ☐ 傷薬
- ☐ 包帯
- ☐ 風邪薬
- ☐ 胃腸薬
- ☐ 鎮痛剤

貴重品

- ☐ 現金
- ☐ 預金通帳
- ☐ 印鑑
- ☐ 免許証
- ☐ 健康保険証
- ☐ 権利証書

懐中電灯

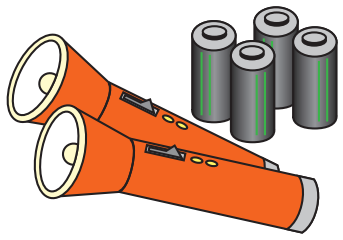

- ☐ 懐中電灯（出来れば一人にひとつ）
- ☐ 電池（多めに用意）

非常食品

火を通さないで食べられるもの、食器など

- ☐ カンパン
- ☐ 缶詰
- ☐ 非常用食品
- ☐ ミネラルウォーター
- ☐ 缶切り
- ☐ 栓抜き
- ☐ 紙皿
- ☐ 紙コップ
- ☐ 水筒
- ☐ 割箸等

その他

- ☐ 衣類（下着・上着など）
- ☐ タオル
- ☐ 生理用品
- ☐ 粉ミルク
- ☐ 離乳食
- ☐ 紙おむつ
- ☐ ウェットティッシュ
- ☐ 雨具
- ☐ ヘルメット
- ☐ ライター
- ☐ ラップフィルム（止血や食器にかぶせて使う）
- ☐ 防災マップ（本書）
- ☐ 防寒具（時季による）

九戸村指定緊急避難場所

指定緊急避難場所は赤文字で表示しています。
（例）❶瀬月内集落センター

No	施設・場所名	所　在　地	管理担当連絡先	対象とする異常な現象の種類					指定避難所との重複	想定収容人数（人）	地図掲載	
				洪水	土砂災害	地震	大規模な火事	内水氾濫			図番号	座標
❶	瀬月内集落センター	戸田1-65-1		○		○	○	○		38	9	D-5
❷	宇堂口地区農村婦人の家	戸田5-26-1		○	○	○	○	○		98	9	C-3
❸	泥の木集落センター	戸田21-49-5		○	○	○	○	○		54	8 9	C-5 B-1
❹	平内公民館	戸田21-154-3		○			○	○		30	8	B-4
❺	妻の神集落センター	戸田19-204-2		○		○	○	○		56	8	C-3
❻	戸田コミュニティ消防センター	戸田16-115-5		○	○	○	○	○		38	8	C-1
❼	九戸村老人福祉センター	戸田17-39	0195-43-2111	○	○	○	○	○	○	160	6	D-5
❽	戸田保育園	戸田13-69-1	0195-43-2315	○	○	○	○	○		172	6	D-4
❾	戸田舘の下生活改善センター	戸田11-68			○		○			20	6	D-4
❿	山根集落センター	山根5-107		○		○	○	○		94	6	D-2
⓫	九戸村学校給食センター	山根5-95	0195-43-2766	○	○	○	○	○		20	6	D-2
⓬	荒谷桂藤会館	荒谷7-25			○	○	○			88	4	C-5
⓭	ふるさとの館	伊保内18-91-3	0195-42-4001	○	○	○	○	○		164	4	B-5
⓮	二ツ家公民館	伊保内1-40-4		○	○	○	○	○		40	4 6	E-5 E-1
⓯	伊保内ふれあい会館	伊保内12-49-1		○	○		○	○		30	4	D-4
⓰	伊保内保育園	伊保内2-61-1	0195-42-2208	○	○	○	○	○		194	4	D-4
⓱	伊保内上町駐車場	伊保内3-20-4				○				978	4	C-3
⓲	伊保内消防会館	伊保内11-48-1			○	○	○			40	4	C-3
⓳	まちの駅まさざね館	伊保内11-47-1	0195-42-2230		○	○	○			62	4	C-3
⓴	ふれあい広場	伊保内11-6-1				○				1,868	4	C-3
㉑	川向公民館	伊保内20-46-2		○	○	○	○	○		40	4	C-4
㉒	南田コミュニティ消防センター	伊保内10-14-1			○	○	○			48	4	C-2
㉓	小倉ふれあい会館	小倉2-10-2		○	○	○	○	○		172	4	B-2
㉔	長興寺多目的集会施設銀杏会館	長興寺8-33-2		○	○	○	○	○		96	2	C-5
㉕	五枚橋公民館	長興寺15-66-172		○	○	○	○	○		20	2	E-4
㉖	荒田地区集落センター	長興寺5-105-1		○	○	○	○	○		50	2 4	D-5 D-1
㉗	雪屋集落センター	雪屋3-11-6			○	○	○			54	3	A-3
㉘	ひめほたるこども園	長興寺14-33-3	0195-41-1300	○	○	○	○	○		416	2	C-2
㉙	田代生活改善センター	江刺家3-11		○	○	○	○	○		66	2	B-2
㉚	柿の木集会所	江刺家6-98-4		○			○	○		10	1 2	B-5 B-1
㉛	オドデ館	山屋2-28-1	0195-42-4400	○	○	○	○	○		100	2	C-1
㉜	江刺家ふるさとセンター	江刺家8-63	0195-42-3110	○		○	○	○		98	1	B-5
㉝	江刺家第二公民館	江刺家11-48-1		○	○	○	○	○		30	1	B-4
㉞	おりつめ構造改善センター	江刺家14-104-2		○	○	○	○	○		48	1	A-3
㉟	丸木橋サークルセンター	江刺家17-33-5			○	○	○			34	1	B-1
㊱	山屋集落センター	山屋2-61		○	○	○	○	○		40	1	C-5
㊲	細屋ふれあいセンター	山屋4-67-2		○	○	○	○	○		64	1	F-5
㊳	いわて県北クリーン株式会社	江刺家20-48-34	0195-42-4085	○	○	○	○	○		30	1	D-3

九戸村指定避難所

指定避難所は青文字で表示しています。
（例）❶旧宇堂口小学校体育館

No	施　設　名	所　在　地	管理担当連絡先	指定緊急避難場所との重複	想定収容人数（人）	地図掲載	
						図番号	座標
❶	旧宇堂口小学校体育館	戸田3-70	0195-42-2111		380	9	D-3
❷	戸田小学校体育館	戸田16-74-4	0195-43-2211		340	8	C-1
❸	山根小学校体育館	山根10-3-4	0195-43-2212		400	6	D-1
❹	九戸中学校体育館	山根10-3	0195-43-2121		480	6	C-1
❺	伊保内小学校体育館	伊保内7-10-1	0195-42-2201		480	4	C-3
❻	九戸村公民館	伊保内10-11-6	0195-42-2111		170	4	C-2
❼	九戸村体育センター	伊保内25-94	0195-42-2177		580	4	B-3
❽	長興寺小学校体育館	長興寺8-49	0195-42-2202		400	2	B-4
❾	江刺家小学校体育館	江刺家10-12-2	0195-42-2203		400	1	B-5
❿	九戸村老人福祉センター	戸田17-39	0195-43-2111	○	132	6	D-5

九戸村福祉避難所

福祉避難所は緑文字で表示しています。
（例）❷九戸村総合福祉センター

No	施　設　名	所　在　地	管理担当連絡先	地図掲載	
				図番号	座標
❶	九戸村老人福祉センター	戸田17-39	0195-43-2111	6	D-5
❷	九戸村総合福祉センター	伊保内7-39-4	0195-41-1200	4	C-2
❸	社会福祉法人九戸福祉会（特別養護老人ホーム折爪荘）	伊保内9-73	0195-42-4165	4	C-2

九戸村全体図

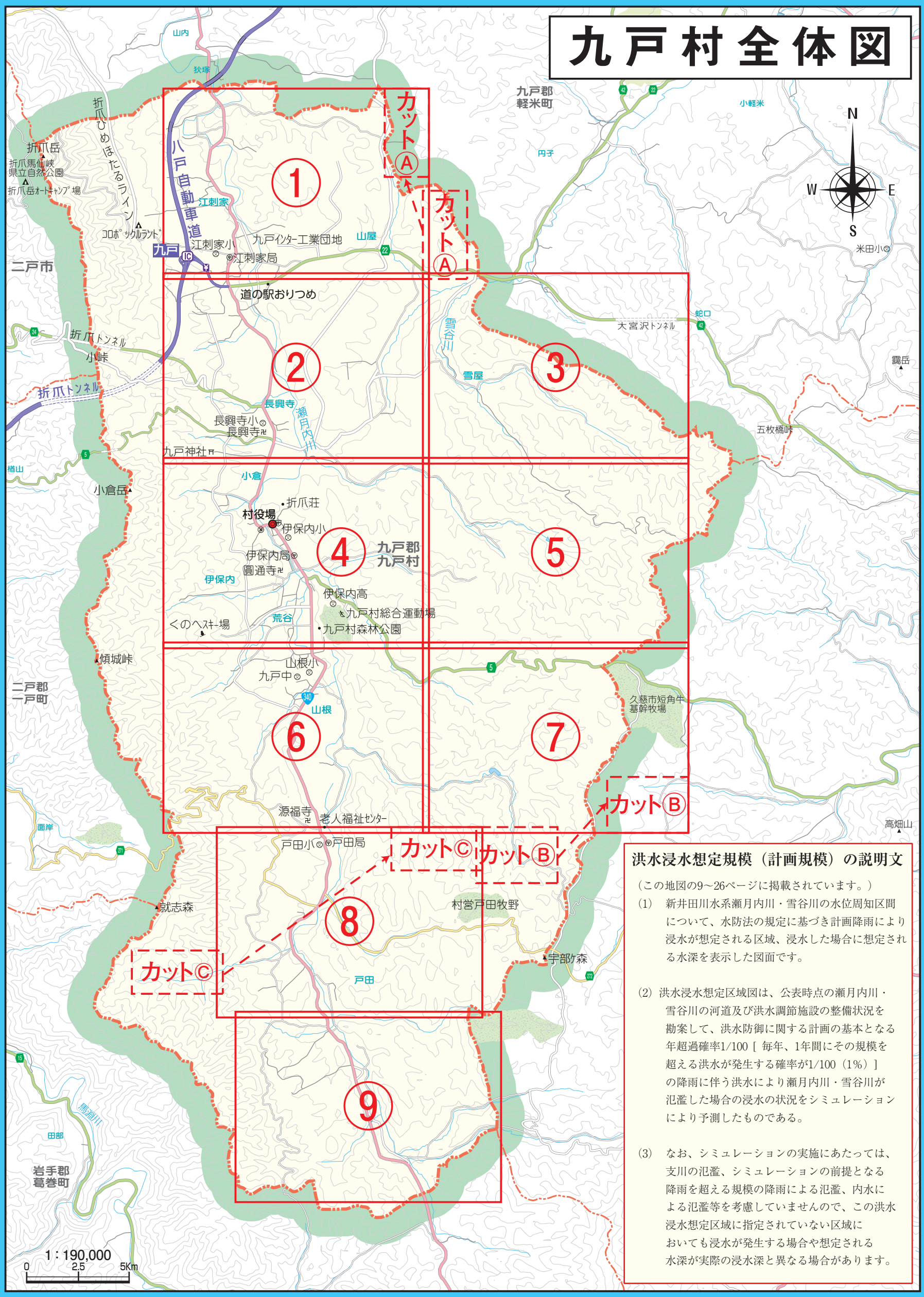

洪水浸水想定規模（計画規模）の説明文

（この地図の9～26ページに掲載されています。）

(1) 新井田川水系瀬月内川・雪谷川の水位周知区間について、水防法の規定に基づき計画降雨により浸水が想定される区域、浸水した場合に想定される水深を表示した図面です。

(2) 洪水浸水想定区域図は、公表時点の瀬月内川・雪谷川の河道及び洪水調節施設の整備状況を勘案して、洪水防御に関する計画の基本となる年超過確率1/100［毎年、1年間にその規模を超える洪水が発生する確率が1/100（1%）］の降雨に伴う洪水により瀬月内川・雪谷川が氾濫した場合の浸水の状況をシミュレーションにより予測したものである。

(3) なお、シミュレーションの実施にあたっては、支川の氾濫、シミュレーションの前提となる降雨を超える規模の降雨による氾濫、内水による氾濫等を考慮していませんので、この洪水浸水想定区域に指定されていない区域においても浸水が発生する場合や想定される水深が実際の浸水深と異なる場合があります。

九戸村防災マップ1

1
2 3

土砂災害 凡例

［指定区域］
土砂災害警戒区域（土石流）

［指定区域］
土砂災害特別警戒区域（土石流）

［指定区域］
土砂災害警戒区域（急傾斜地）

［指定区域］
土砂災害特別警戒区域（急傾斜地）

平成28年度・令和元年度
基礎調査結果区域（土石流）

令和元年度基礎調査結果区域
（地すべり）

消防設備

- 消 火 栓
- 防火水槽

洪水浸水想定区域図
凡例（計画規模）

2.0～5.0m

1.0～2.0m未満

0.5～1.0m未満

0.5m未満

瀬月内ダム氾濫浸水想定区域

山根第一・山根第二ため池
浸水想定区域

避難所凡例

指定緊急避難場所 1

指定避難所 1

福祉避難所 1

A B C D E F

1 2 3 4 5

N W E S

軽米町

九戸村

江刺家

(葉ノ木沢)

(管波)

(日ノ脇)

(日影)

(道地)

(嶽)

(小田沢)

(江刺家)

(山屋)

(勘丁)

(折壁)

(上細屋)

第17地割 (丸木橋)

第18地割

第16地割

第15地割

第14地割

第13地割

第12地割

第11地割

第10地割

第8地割

第7地割

第19地割

第20地割

第3地割

第2地割

第4地割

第5地割 (下細屋)

35 丸木橋サークルセンター

38 いわて県北クリーン株式会社

34 おりつめ構造改善センター

第12分団

第4分団

第5分団

33 江刺家第二公民館

江刺家小学校体育館 9

江刺家局

32 江刺家ふるさとセンター

30 柿の木集会所

九戸インター工業団地

山屋集落センター 36

37 細屋ふれあいセンター

金刀比羅神社

新山神社

丸木橋

管波橋

江刺家橋

赤坂橋

岡木内沢橋

瀬月内川

新山橋

山屋橋

勘丁沢

八戸自動車道

九戸IC

0 100 200 300m

1：10,000

《カット A》

山屋

第4地割

第5地割 (下細屋)

※Ⓐ 下部より続きます

3 図左頁上部に続きます ※Ⓑ

上部カットAに続きます ※Ⓐ

9

国道番号 国道 / 主要地方道・一般県道 / その他道路 / 役場 / 官公庁 / 郵便局 / 警察署 / 消防署 / 小・中・高校

10

市町村境界線 / 大字境界線 / 地割界線

九戸村防災マップ2

	1	
	2	3
	4	5

土砂災害 凡例

[指定区域]
土砂災害警戒区域(土石流)

[指定区域]
土砂災害特別警戒区域(土石流)

[指定区域]
土砂災害警戒区域(急傾斜地)

[指定区域]
土砂災害特別警戒区域(急傾斜地)

平成28年度・令和元年度
基礎調査結果区域(土石流)

令和元年度基礎調査結果区域
(地すべり)

消防設備

- 消 火 栓
- 防火水槽

洪水浸水想定区域図 凡例(計画規模)

2.0～5.0m

1.0～2.0m未満

0.5～1.0m未満

0.5m未満

瀬月内ダム氾濫浸水想定区域

山根第一・山根第二ため池浸水想定区域

避難所凡例

指定緊急避難場所 1

指定避難所 1

福祉避難所 1

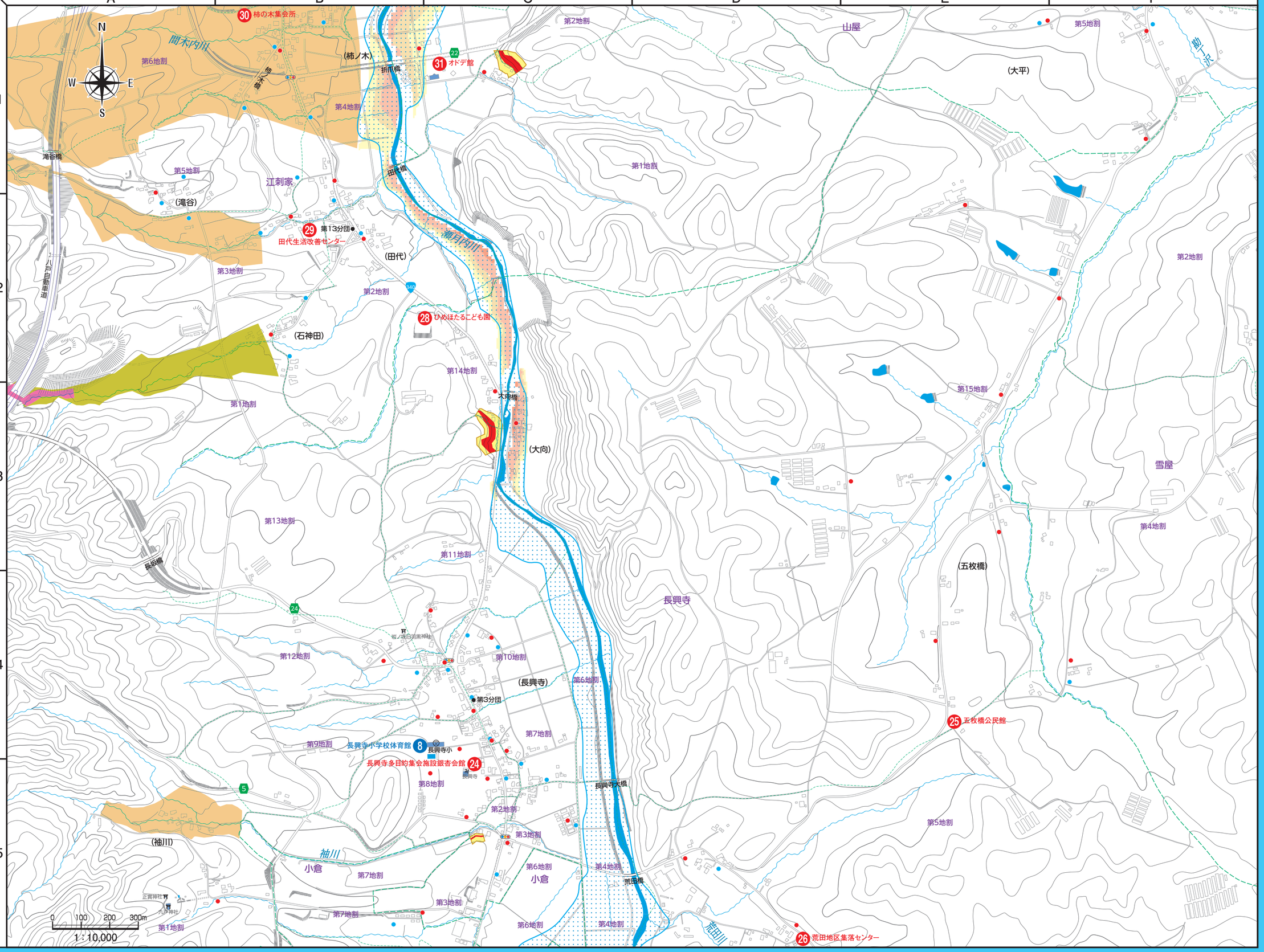

11

国道番号 国道 主要地方道・一般県道 その他道路 役場 官公庁 郵便局 警察署 消防署 小・中・高校

12

市町村境界線 大字境界線 地割界線

九戸村防災マップ3

1	
2	3
4	5

土砂災害 凡例

[指定区域]
土砂災害警戒区域(土石流)

[指定区域]
土砂災害特別警戒区域(土石流)

[指定区域]
土砂災害警戒区域(急傾斜地)

[指定区域]
土砂災害特別警戒区域(急傾斜地)

平成28年度・令和元年度
基礎調査結果区域(土石流)

令和元年度基礎調査結果区域
(地すべり)

消防設備

- 消 火 栓
- 防火水槽

洪水浸水想定区域図 凡例(計画規模)

2.0～5.0m

1.0～2.0m未満

0.5～1.0m未満

0.5m未満

瀬月内ダム氾濫浸水想定区域

山根第一・山根第二ため池浸水想定区域

避難所凡例

指定緊急避難場所 1

指定避難所 1

福祉避難所 1

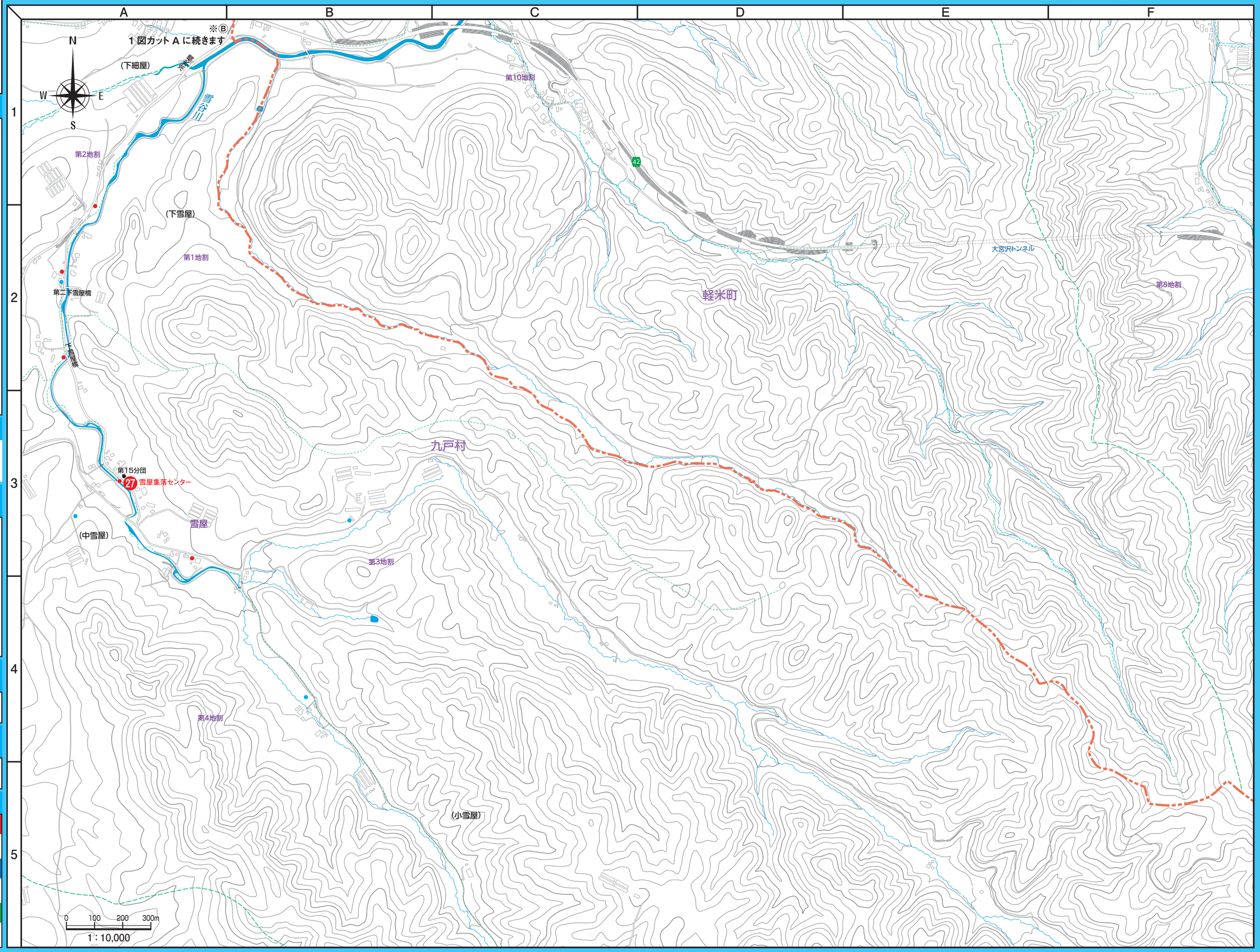

13

国道番号 国道　主要地方道・一般県道　その他道路　役場　官公庁　郵便局　警察署　消防署　小・中・高校

14

市町村境界線　大字境界線　地割界線

九戸村防災マップ4

	2	3
	4	5
	6	7

土砂災害 凡例

［指定区域］
土砂災害警戒区域（土石流）

［指定区域］
土砂災害特別警戒区域（土石流）

［指定区域］
土砂災害警戒区域（急傾斜地）

［指定区域］
土砂災害特別警戒区域（急傾斜地）

平成28年度・令和元年度
基礎調査結果区域（土石流）

令和元年度基礎調査結果区域
（地すべり）

消防設備

- 消火栓
- 防火水槽

洪水浸水想定区域図 凡例（計画規模）

2.0～5.0m

1.0～2.0m未満

0.5～1.0m未満

0.5m未満

瀬月内ダム氾濫浸水想定区域

山根第一・山根第二ため池 浸水想定区域

避難所凡例

指定緊急避難場所

1

指定避難所

1

福祉避難所

1

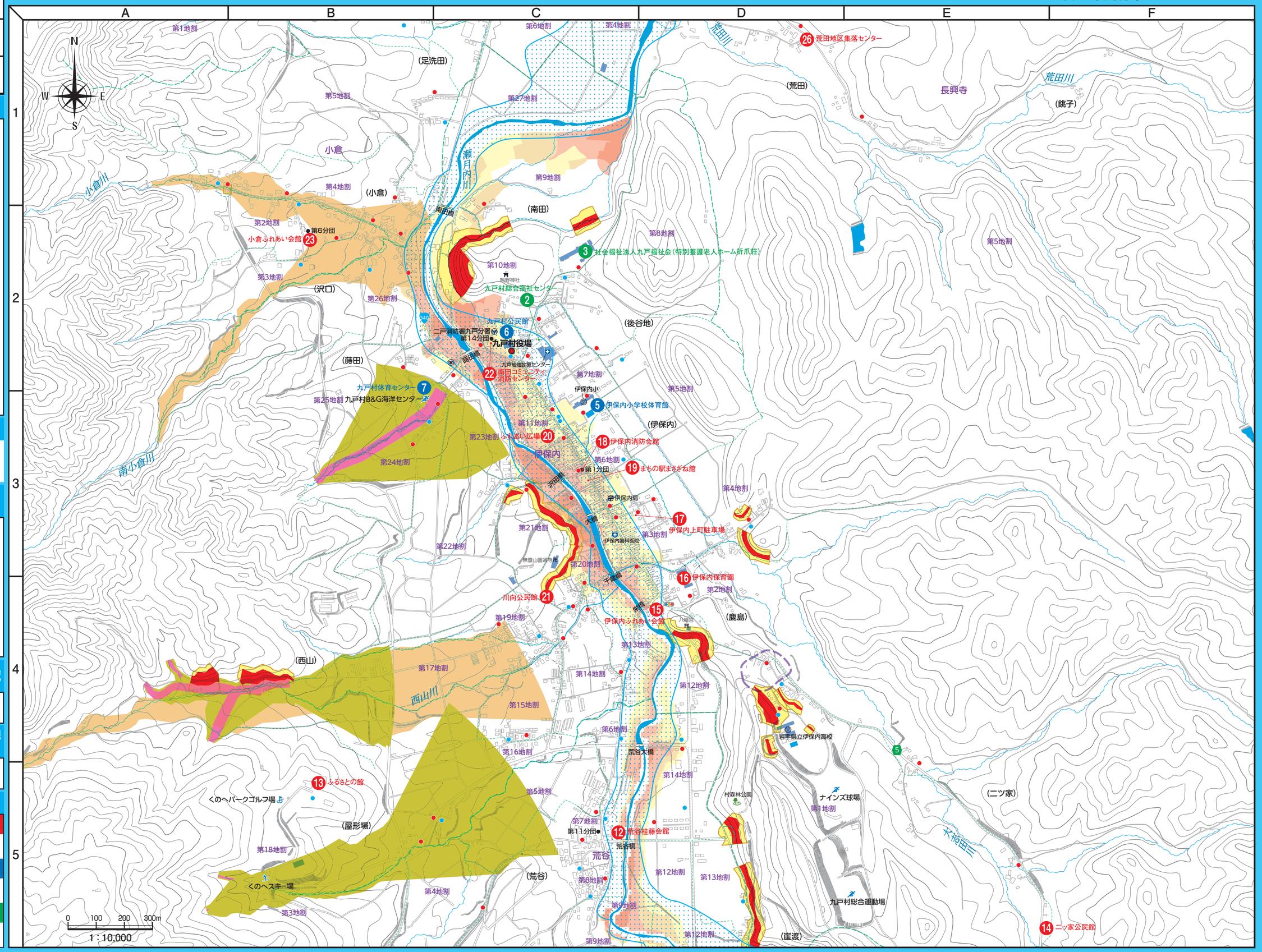

15

国道 | 主要地方道・一般県道 | その他道路 | 役場 | 官公庁 | 郵便局 | 警察署 | 消防署 | 小・中・高校

16

市町村境界線 | 大字境界線 | 地割界線

九戸村防災マップ5

2	3	
4	5	
6	7	

土砂災害 凡例

［指定区域］
土砂災害警戒区域（土石流）

［指定区域］
土砂災害特別警戒区域（土石流）

［指定区域］
土砂災害警戒区域（急傾斜地）

［指定区域］
土砂災害特別警戒区域（急傾斜地）

平成28年度・令和元年度
基礎調査結果区域（土石流）

令和元年度基礎調査結果区域
（地すべり）

消防設備

- 消 火 栓
- 防火水槽

洪水浸水想定区域図
凡例（計画規模）

2.0～5.0m

1.0～2.0m未満

0.5～1.0m未満

0.5m未満

瀬月内ダム氾濫浸水想定区域

山根第一・山根第二ため池
浸水想定区域

避難所凡例

指定緊急避難場所 1

指定避難所 1

福祉避難所 1

A B C D E F

1 2 3 4 5

N W E S

第4地割

長興寺

来田川

(三沢)

第5地割

九戸村

久慈市

0 100 200 300m

1：10,000

17

国道 主要地方道・一般県道 その他道路 役場 官公庁 郵便局 警察署 消防署 小・中・高校

18

市町村境界線 大字境界線 地割界線

九戸村防災マップ6

	4	5
	6	7
	8	

土砂災害 凡例

[指定区域]
土砂災害警戒区域(土石流)

[指定区域]
土砂災害特別警戒区域(土石流)

[指定区域]
土砂災害警戒区域(急傾斜地)

[指定区域]
土砂災害特別警戒区域(急傾斜地)

平成28年度・令和元年度
基礎調査結果区域(土石流)

令和元年度基礎調査結果区域
(地すべり)

消防設備

- 消 火 栓
- 防火水槽

洪水浸水想定区域図 凡例(計画規模)

2.0～5.0m

1.0～2.0m未満

0.5～1.0m未満

0.5m未満

瀬月内ダム氾濫浸水想定区域

山根第一・山根第二ため池 浸水想定区域

避難所凡例

指定緊急避難場所 1

指定避難所 1

福祉避難所 1

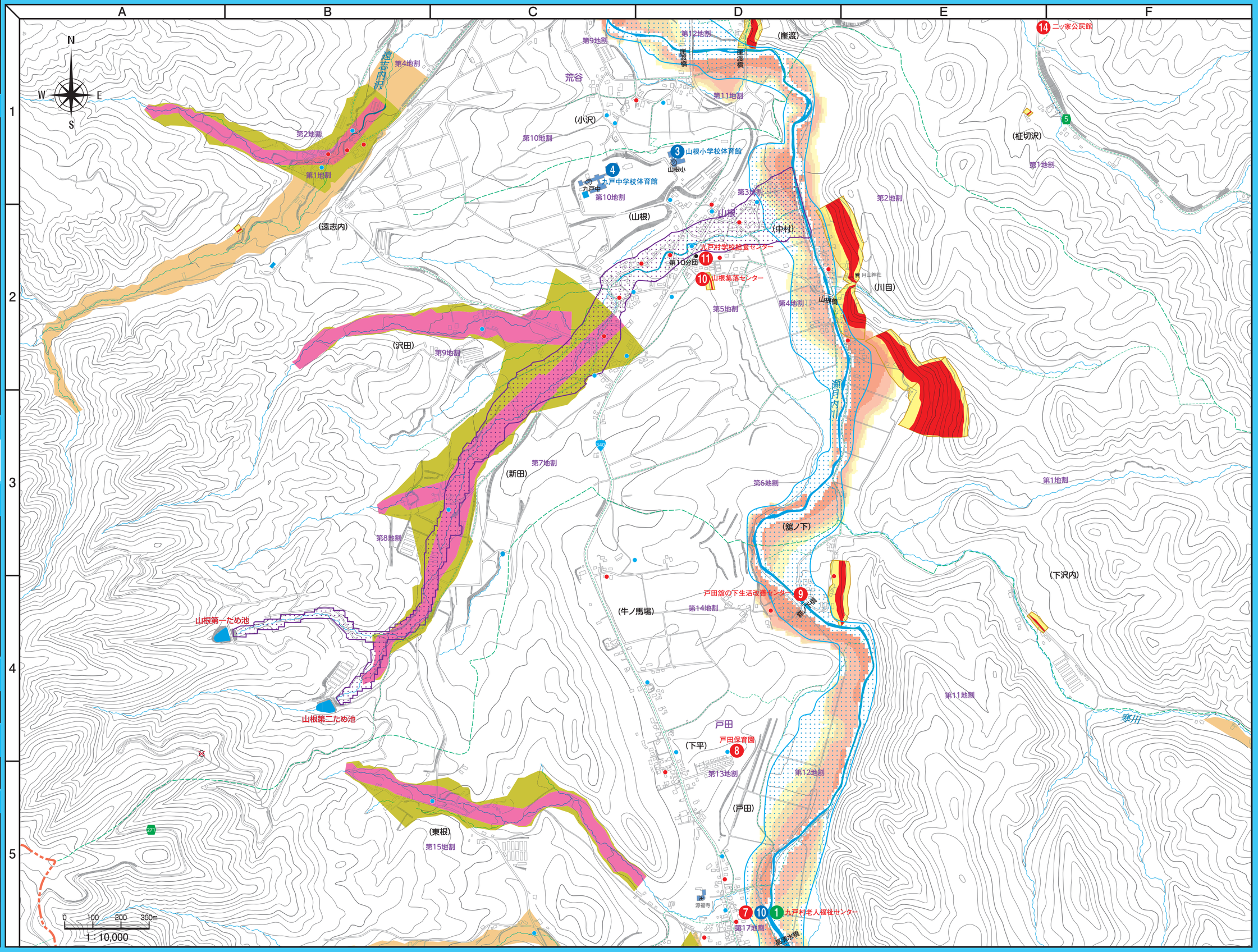

19

国道番号 国道 | 主要地方道・一般県道 | その他道路 | 役場 | 官公庁 | 郵便局 | 警察署 | 消防署 | 小・中・高校

20

市町村境界線 | 大字境界線 | 地割界線

九戸村防災マップ7

4	5	
6	7	
8		

土砂災害 凡例

[指定区域]
土砂災害警戒区域(土石流)

[指定区域]
土砂災害特別警戒区域(土石流)

[指定区域]
土砂災害警戒区域(急傾斜地)

[指定区域]
土砂災害特別警戒区域(急傾斜地)

平成28年度・令和元年度
基礎調査結果区域(土石流)

令和元年度基礎調査結果区域
(地すべり)

消防設備

- 消 火 栓
- 防火水槽

洪水浸水想定区域図 凡例(計画規模)

2.0～5.0m

1.0～2.0m未満

0.5～1.0m未満

0.5m未満

瀬月内ダム氾濫浸水想定区域

山根第一・山根第二ため池浸水想定区域

避難所凡例

指定緊急避難場所 1

指定避難所 1

福祉避難所 1

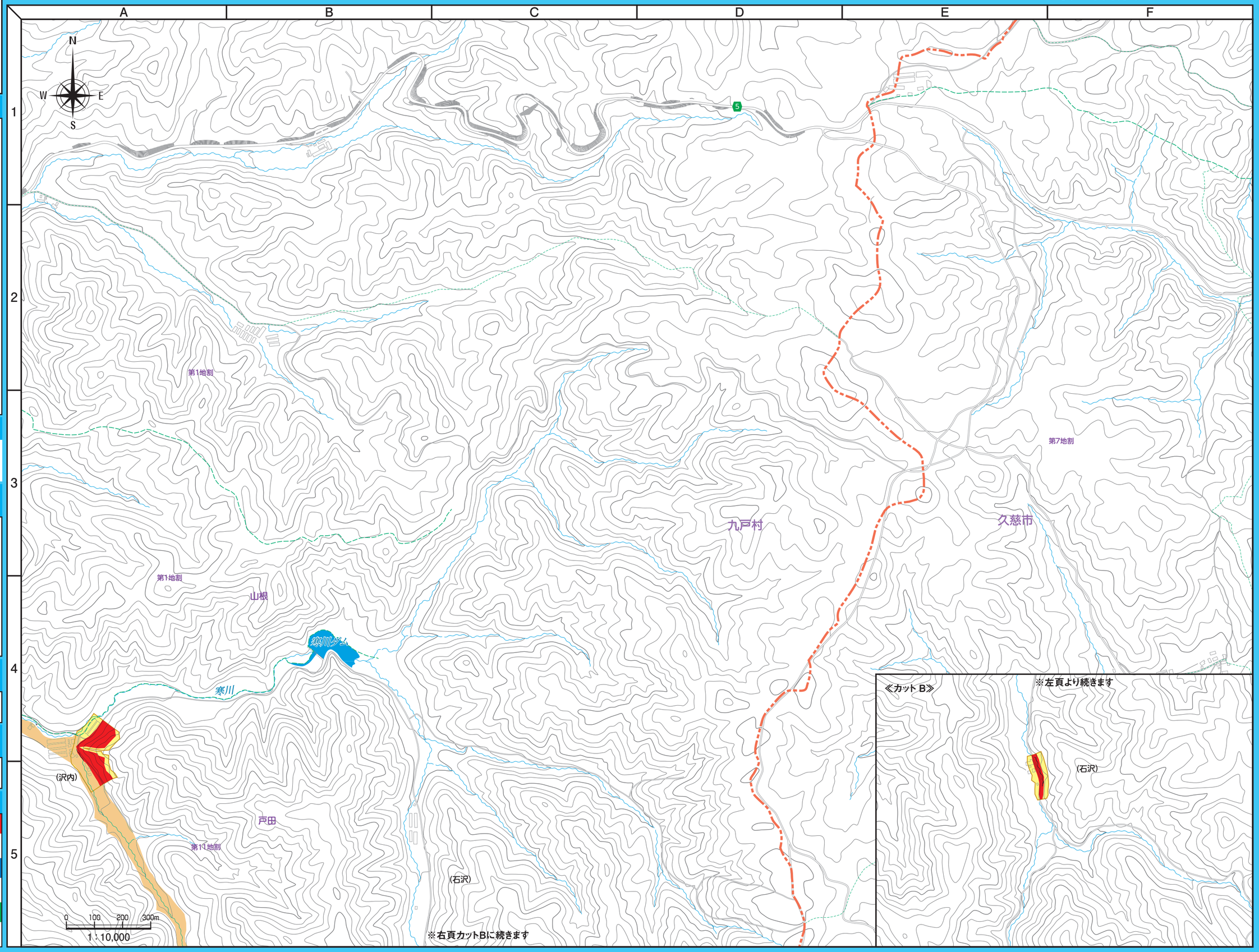

21

国道番号 国道　主要地方道・一般県道　その他道路　役場　官公庁　郵便局　警察署　消防署　小・中・高校

22

市町村境界線　大字境界線　地割界線

九戸村防災マップ8

6 7
8
9

土砂災害 凡例

[指定区域]
土砂災害警戒区域(土石流)

[指定区域]
土砂災害特別警戒区域(土石流)

[指定区域]
土砂災害警戒区域(急傾斜地)

[指定区域]
土砂災害特別警戒区域(急傾斜地)

平成28年度・令和元年度
基礎調査結果区域(土石流)

令和元年度基礎調査結果区域
(地すべり)

消防設備

- 消 火 栓
- 防火水槽

洪水浸水想定区域図 凡例(計画規模)

2.0～5.0m

1.0～2.0m未満

0.5～1.0m未満

0.5m未満

瀬月内ダム氾濫浸水想定区域

山根第一・山根第二ため池浸水想定区域

避難所凡例

指定緊急避難場所
1

指定避難所
1

福祉避難所
1

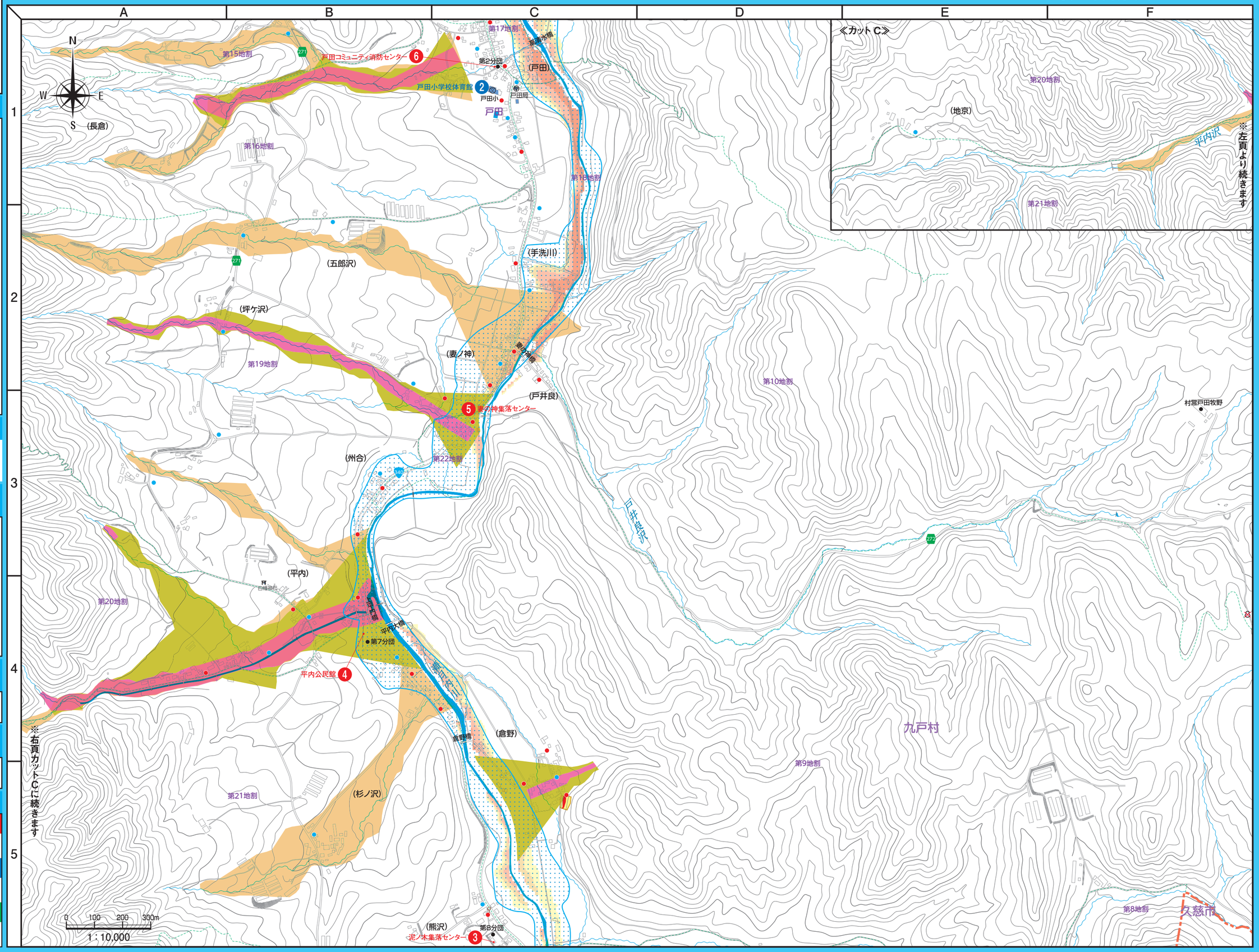

国道番号 国道 主要地方道・一般県道 その他道路 役場 官公庁 郵便局 警察署 消防署 小・中・高校

市町村境界線 大字境界線 地割界線

九戸村防災マップ9

8
9

土砂災害 凡例

[指定区域]
土砂災害警戒区域(土石流)

[指定区域]
土砂災害特別警戒区域(土石流)

[指定区域]
土砂災害警戒区域(急傾斜地)

[指定区域]
土砂災害特別警戒区域(急傾斜地)

平成28年度・令和元年度
基礎調査結果区域(土石流)

令和元年度基礎調査結果区域
(地すべり)

消防設備

- 消 火 栓
- 防火水槽

洪水浸水想定区域図 凡例(計画規模)

2.0～5.0m

1.0～2.0m未満

0.5～1.0m未満

0.5m未満

瀬月内ダム氾濫浸水想定区域

山根第一・山根第二ため池浸水想定区域

避難所凡例

指定緊急避難場所
1

指定避難所
1

福祉避難所
1

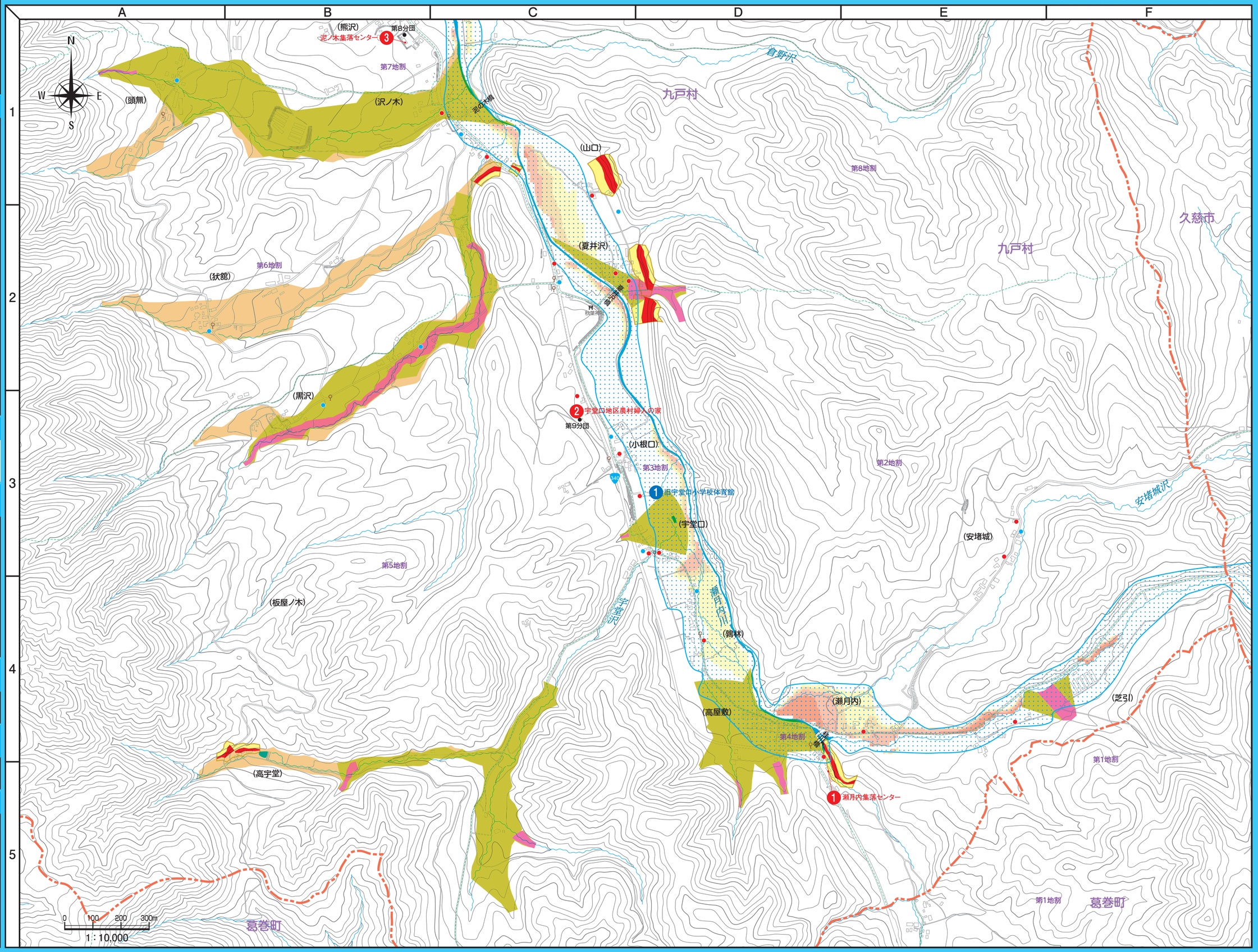

25

国道番号 国道 主要地方道・一般県道 その他道路 役場 官公庁 郵便局 警察署 消防署 小・中・高校

26

市町村境界線 大字境界線 地割界線

瀬月内、雪谷川洪水浸水想定区域図（想定最大規模）

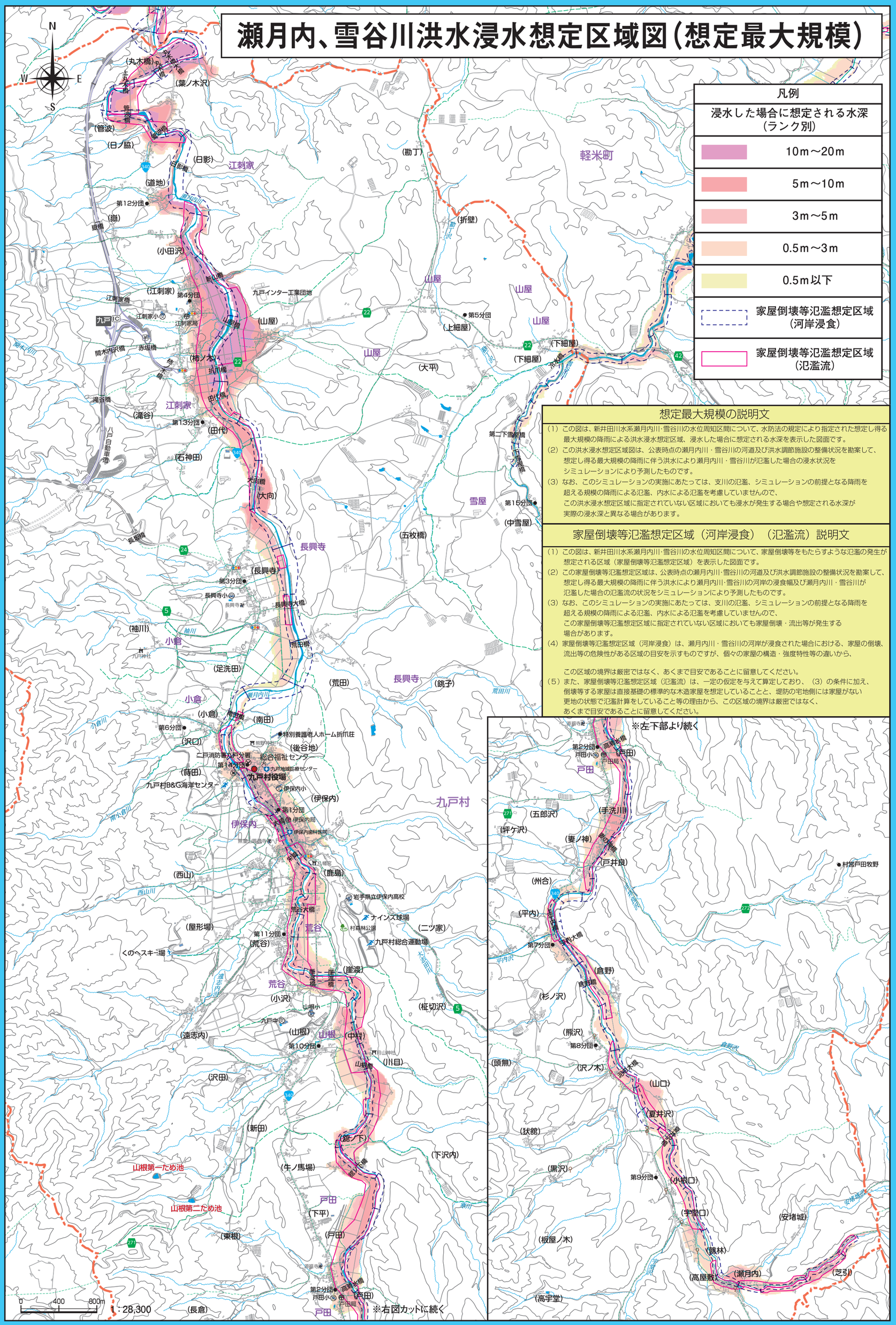

想定最大規模の説明文

（1）この図は、新井田川水系瀬月内川・雪谷川の水位周知区間について、水防法の規定により指定された想定し得る最大規模の降雨による洪水浸水想定区域、浸水した場合に想定される水深を表示した図面です。

（2）この洪水浸水想定区域図は、公表時点の瀬月内川・雪谷川の河道及び洪水調節施設の整備状況を勘案して、想定し得る最大規模の降雨に伴う洪水により瀬月内川・雪谷川が氾濫した場合の浸水状況をシミュレーションにより予測したものです。

（3）なお、このシミュレーションの実施にあたっては、支川の氾濫、シミュレーションの前提となる降雨を超える規模の降雨による氾濫、内水による氾濫を考慮していませんので、この洪水浸水想定区域に指定されていない区域においても浸水が発生する場合や想定される水深が実際の浸水深と異なる場合があります。

家屋倒壊等氾濫想定区域（河岸浸食）（氾濫流）説明文

（1）この図は、新井田川水系瀬月内川・雪谷川の水位周知区間について、家屋倒壊等をもたらすような氾濫の発生が想定される区域（家屋倒壊等氾濫想定区域）を表示した図面です。

（2）この家屋倒壊等氾濫想定区域は、公表時点の瀬月内川・雪谷川の河道及び洪水調節施設の整備状況を勘案して、想定し得る最大規模の降雨に伴う洪水により瀬月内川・雪谷川の河岸の浸食幅及び瀬月内川・雪谷川が氾濫した場合の氾濫流の状況をシミュレーションにより予測したものです。

（3）なお、このシミュレーションの実施にあたっては、支川の氾濫、シミュレーションの前提となる降雨を超える規模の降雨による氾濫、内水による氾濫を考慮していませんので、この家屋倒壊等氾濫想定区域に指定されていない区域においても家屋倒壊・流出等が発生する場合があります。

（4）家屋倒壊等氾濫想定区域（河岸浸食）は、瀬月内川・雪谷川の河岸が浸食された場合における、家屋の倒壊、流出等の危険性がある区域の目安を示すものですが、個々の家屋の構造・強度特性等の違いから、

この区域の境界は厳密ではなく、あくまで目安であることに留意してください。

（5）また、家屋倒壊等氾濫想定区域（氾濫流）は、一定の仮定を与えて算定しており、（3）の条件に加え、倒壊等する家屋は直接基礎の標準的な木造家屋を想定していることと、堤防の宅地側には家屋がない更地の状態で氾濫計算をしていること等の理由から、この区域の境界は厳密ではなく、あくまで目安であることに留意してください。

瀬月内、雪谷川洪水浸水想定区域図（継続時間）

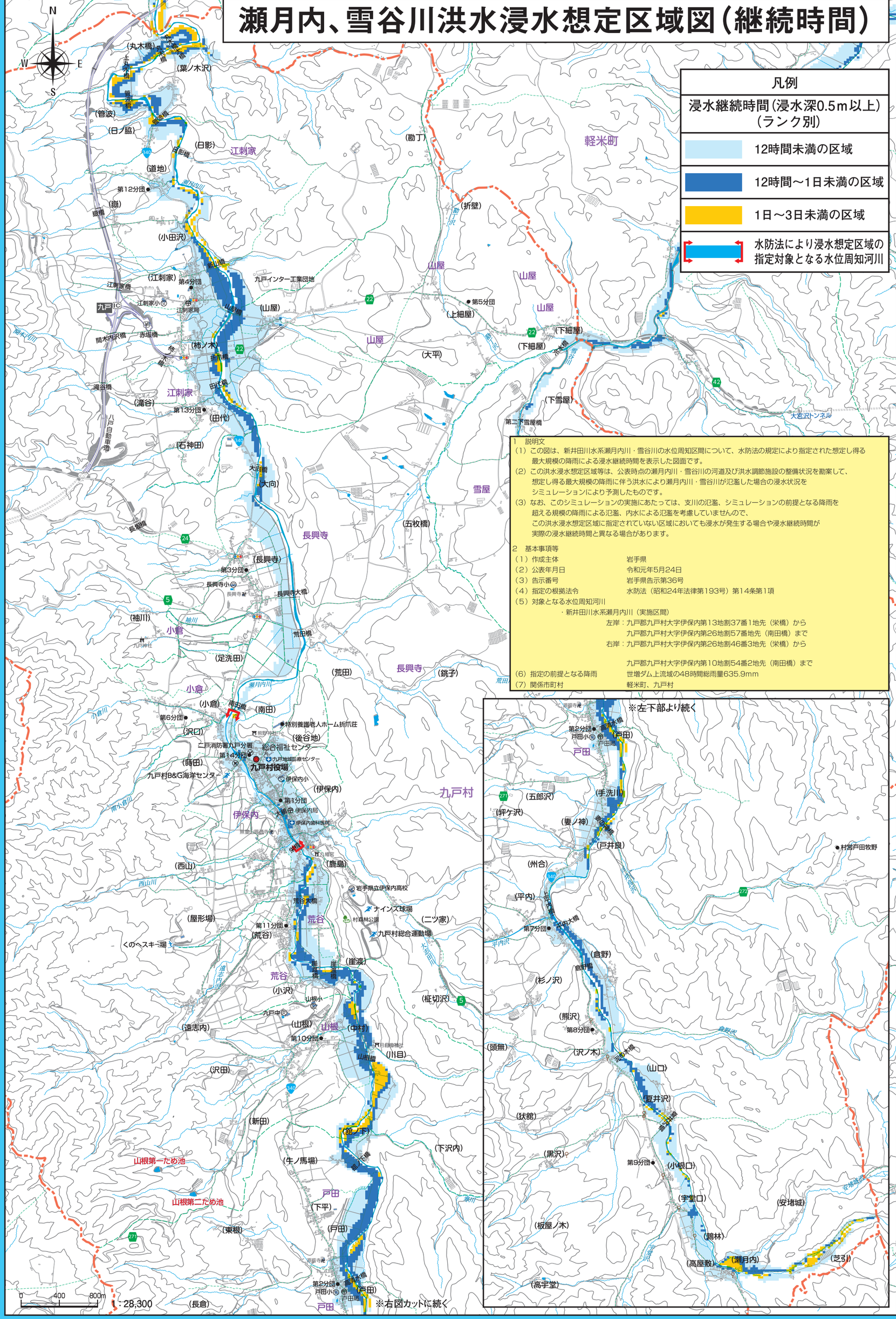

1　説明文

（1）この図は、新井田川水系瀬月内川・雪谷川の水位周知区間について、水防法の規定により指定された想定し得る最大規模の降雨による浸水継続時間を表示した図面です。

（2）この洪水浸水想定区域等は、公表時点の瀬月内川・雪谷川の河道及び洪水調節施設の整備状況を勘案して、想定し得る最大規模の降雨に伴う洪水により瀬月内川・雪谷川が氾濫した場合の浸水状況をシミュレーションにより予測したものです。

（3）なお、このシミュレーションの実施にあたっては、支川の氾濫、シミュレーションの前提となる降雨を超える規模の降雨による氾濫、内水による氾濫を考慮していませんので、この洪水浸水想定区域に指定されていない区域においても浸水が発生する場合や浸水継続時間が実際の浸水継続時間と異なる場合があります。

2　基本事項等

（1）作成主体	岩手県
（2）公表年月日	令和元年5月24日
（3）告示番号	岩手県告示第36号
（4）指定の根拠法令	水防法（昭和24年法律第193号）第14条第1項
（5）対象となる水位周知河川	
・新井田川水系瀬月内川（実施区間）	
左岸：	九戸郡九戸村大字伊保内第13地割37番1地先（栄橋）から九戸郡九戸村大字伊保内第26地割57番地先（南田橋）まで
右岸：	九戸郡九戸村大字伊保内第26地割46番3地先（栄橋）から九戸郡九戸村大字伊保内第10地割54番2地先（南田橋）まで
（6）指定の前提となる降雨	世増ダム上流域の48時間総雨量635.9mm
（7）関係市町村	軽米町、九戸村

防災情報の伝達ルート

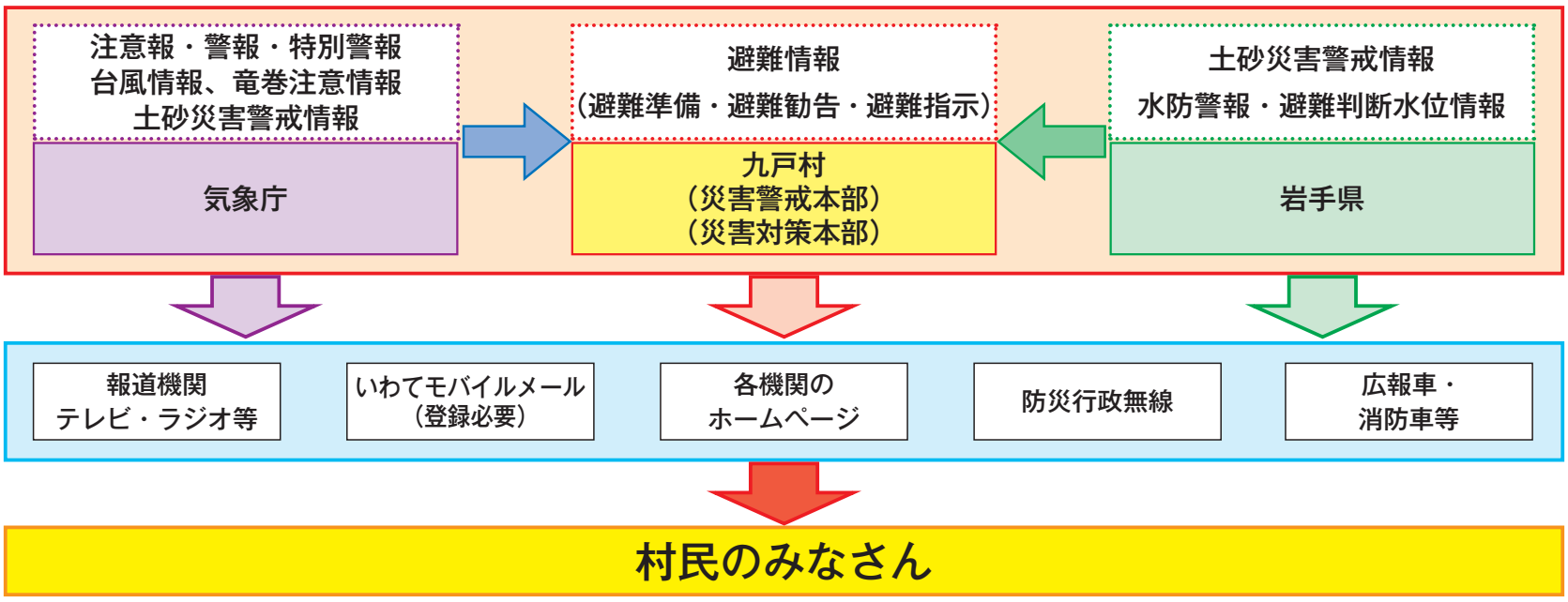

防災関係機関連絡先

警察	【緊急時】110番	
事件、事故	二戸警察署	0195-29-0110
	二戸警察署九戸駐在所	0195-42-2210

火災・救急	【緊急時】119番	
消防、救急	二戸消防署九戸分署	0195-42-3119

ライフライン		
村道、水道等	九戸村役場農林建設課	0195-42-2111
国道、県道	県北広域振興局・二戸土木センター	0195-23-9209
停電、電線、電柱等	東北電力ネットワーク	0120-175-366
電話線、電話柱等	NTT東日本	113/0120-444-113（携帯電話）

官公庁	九戸村役場	0195-42-2111
	九戸村役場・戸田支所	0195-43-2111
	九戸村役場・江刺家支所	0195-42-3110

インターネットを利用したリアルタイム情報提供

インターネットを利用し、気象予報や災害時に各自治体が発信する各種防災情報（避難勧告・指示等，避難所開設，河川水位・雨量情報等）をリアルタイムで入手することにより、早めの災害対策や避難行動が可能になります。また、デジタルテレビをご覧の方は、リモコンのｄボタンを押すだけで、簡単にデータ放送画面を表示できます。

災害を未然に防ぐため積極的な情報収集に努めてください。

国交省「防災情報提供センター」

- パソコンから　https://www.mlit.go.jp/saigai/bosaijoho/
- 携帯電話から　https://www.mlit.go.jp/saigai/bosaijoho/i-index.html

いわて防災情報ポータル　－岩手県の防災情報を発信しています－

- パソコン・携帯電話から

https://iwate.secure.force.com/

発行：九戸村
令和３年３月

「この地図は、九戸村の承認を得て九戸村所有の2,500分の1地籍集成図を使用し調製したものである。令和2年7月15日　九税会第330号」
「この地図の作成に当たっては、岩手県知事の承認を得て、5千分の1地形図を使用した。（令和元年12月17日森整第514号）」
「測量法に基づく国土地理院長承認（使用）R 2JHs 364」